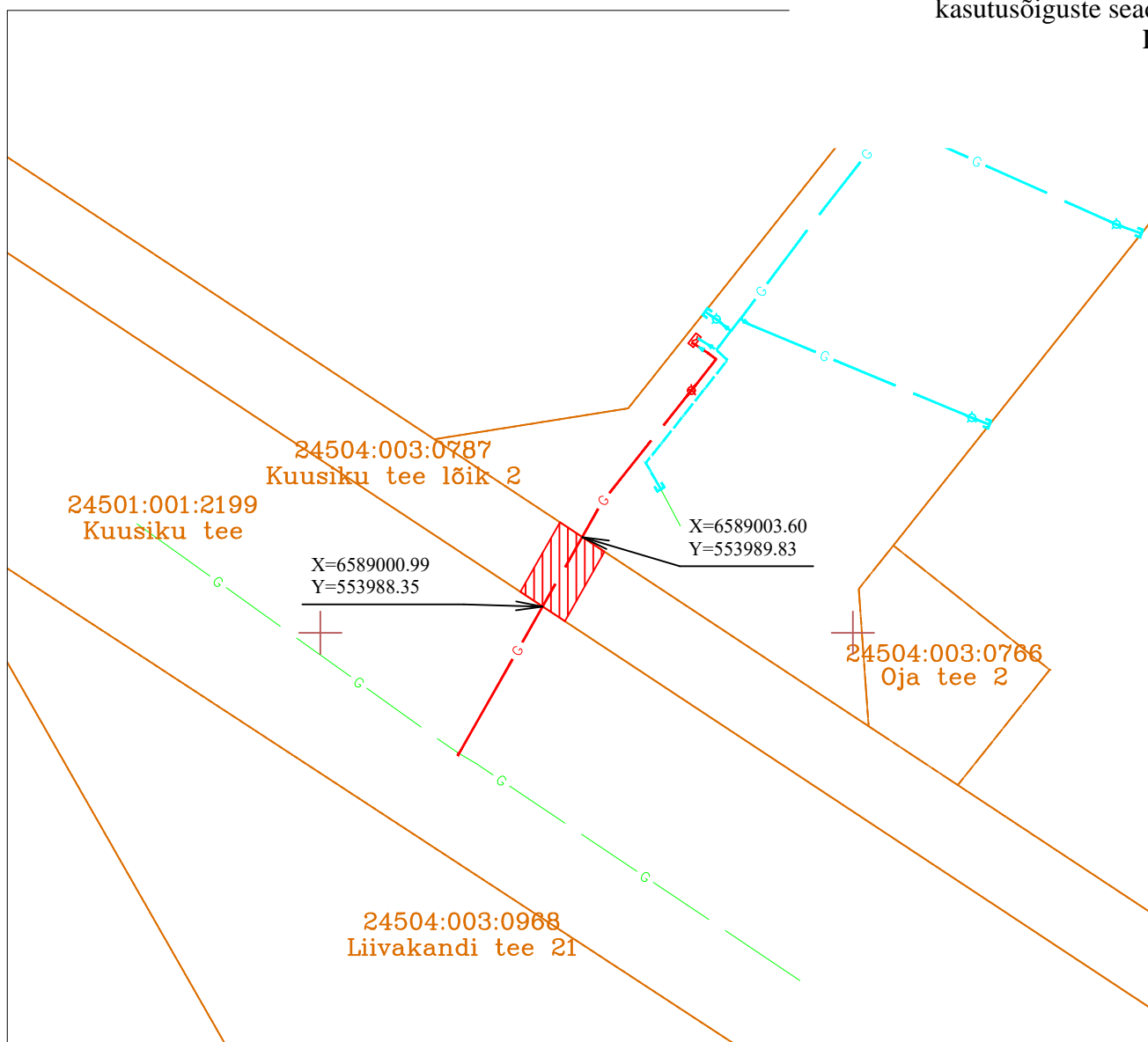







ISIKLIKU KASUTUSÕIGUSE ALA PLAAN  
Kuusiku tee lõik 2 (24504:003:0787),  
Loo alevik, Jõelähtme vald, Harju maakond  
M 1:250



TINGMÄRGID

-  Projekteeritud B-kategooria gaasitorustiku kaitseala (ca 6 m<sup>2</sup>)
-  Proj. A-kategooria gaasitorustik
-  Proj. B-kategooria gaasitorustik (3,0 m kaitsevööndi ulatuses)
-  Olemasolev gaasitorustik
-  Kinnistu piir

MÄRKUSED

- Gaasitorustiku kaitsevöönd 1m torustiku välispinnast.
- Koordinaadid L-EST97 süsteemis