




Jõelähtme vald
Ämma tee lõik 5
24504:002:0386
M 1:1000



Tingmärgid:

-  Katastriüksuse piir
-  Olemasolev kanalisatsioonitoru
-  Kasutusõiguse ala

Rajatise tehnilised andmed:

Kasutusõiguse ala: 1256 m²

Projekteeritava torustiku pikkus 251 m

Kaitsevööndi laius sademeveekanaliseerimise torustiku teljest 2,5 m mõlemale poole