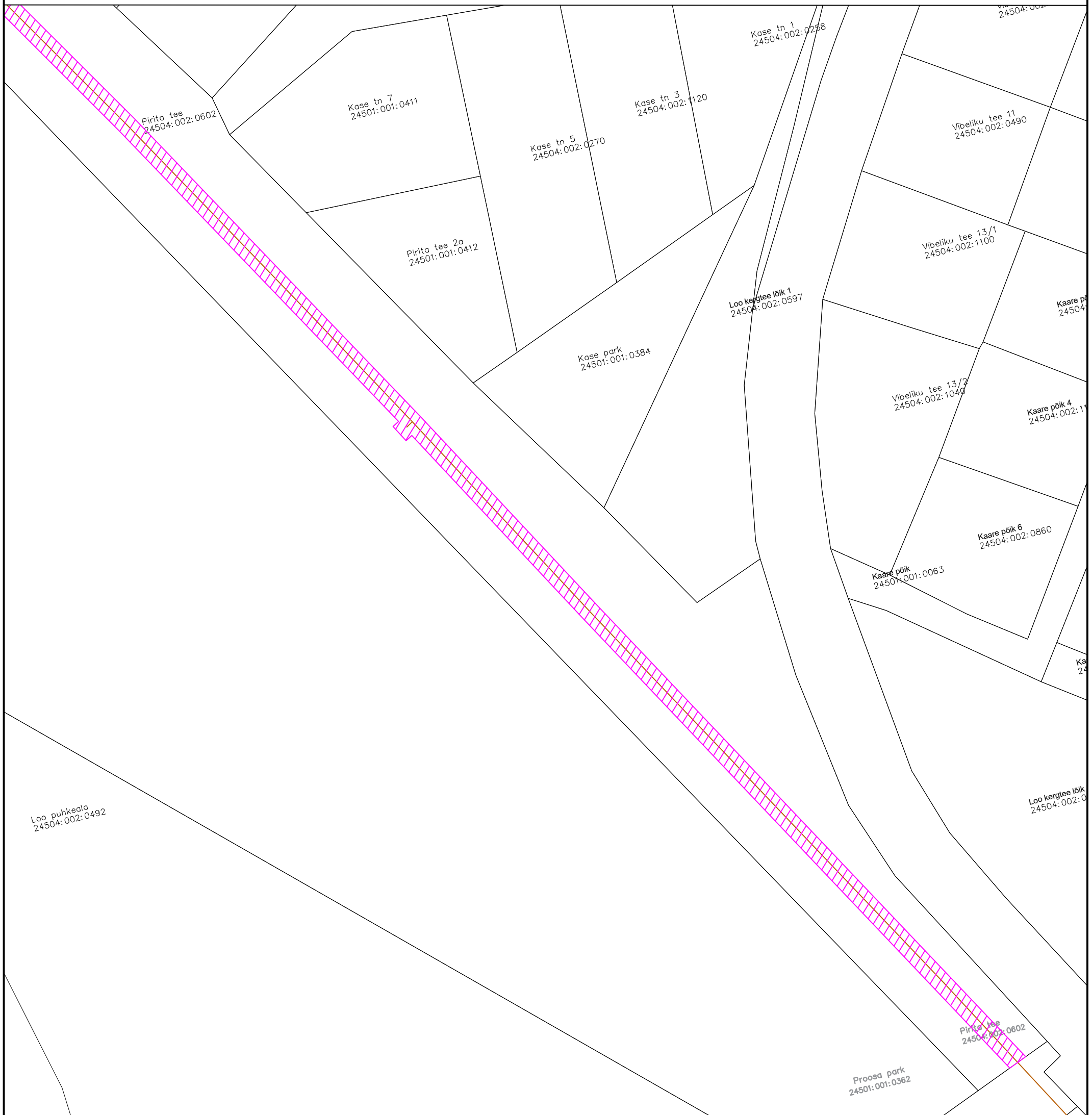





Jõelähtme vald
Pirita tee
24504:002:0602
M 1:1000

Joonis 2/2



Tingmärgid:

-  Katastriüksuse piir
-  Olemasolev kanalisatsioonitoru
-  Kasutusõiguse ala

Rajatise tehnilised andmed:

Kasutusõiguse ala: 3234 m²

Projekteeritava torustiku pikkus 650 m

Kaitsevööndi laius sademeveekanalisatsiooni torustiku teljest 2,5 m mõlemale poole