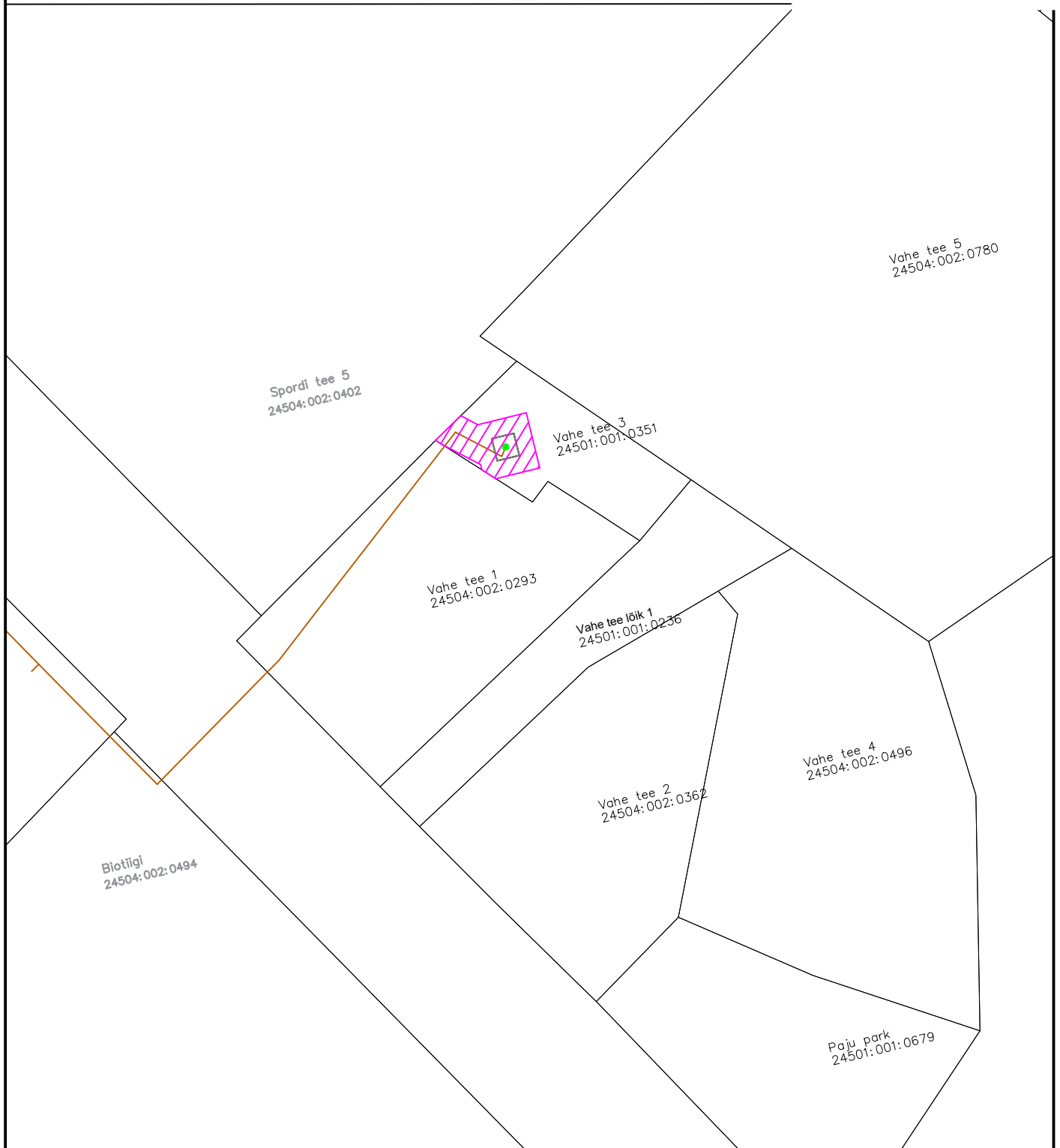





Jõelähtme vald  
Vahe tee 3  
24501:001:0351  
M 1:1000



Tingmärgid:

-  Katastriüksuse piir
-  Olemasolev kanalisatsioonitoru
-  Olemasolev pumpla



KASUTUSÕIGUSE ALA  
Rajatise tehnilised andmed:  
Kasutusõiguse ala: 131 m<sup>2</sup>  
Projekteeritava torustiku pikkus 14 m

Kaitsevööndi laius sademeveekanaliseerimise torustiku teljest 3,0 m mõlemale poole

Koostas: AS Tallinna Vesi, Mariel Teinlum